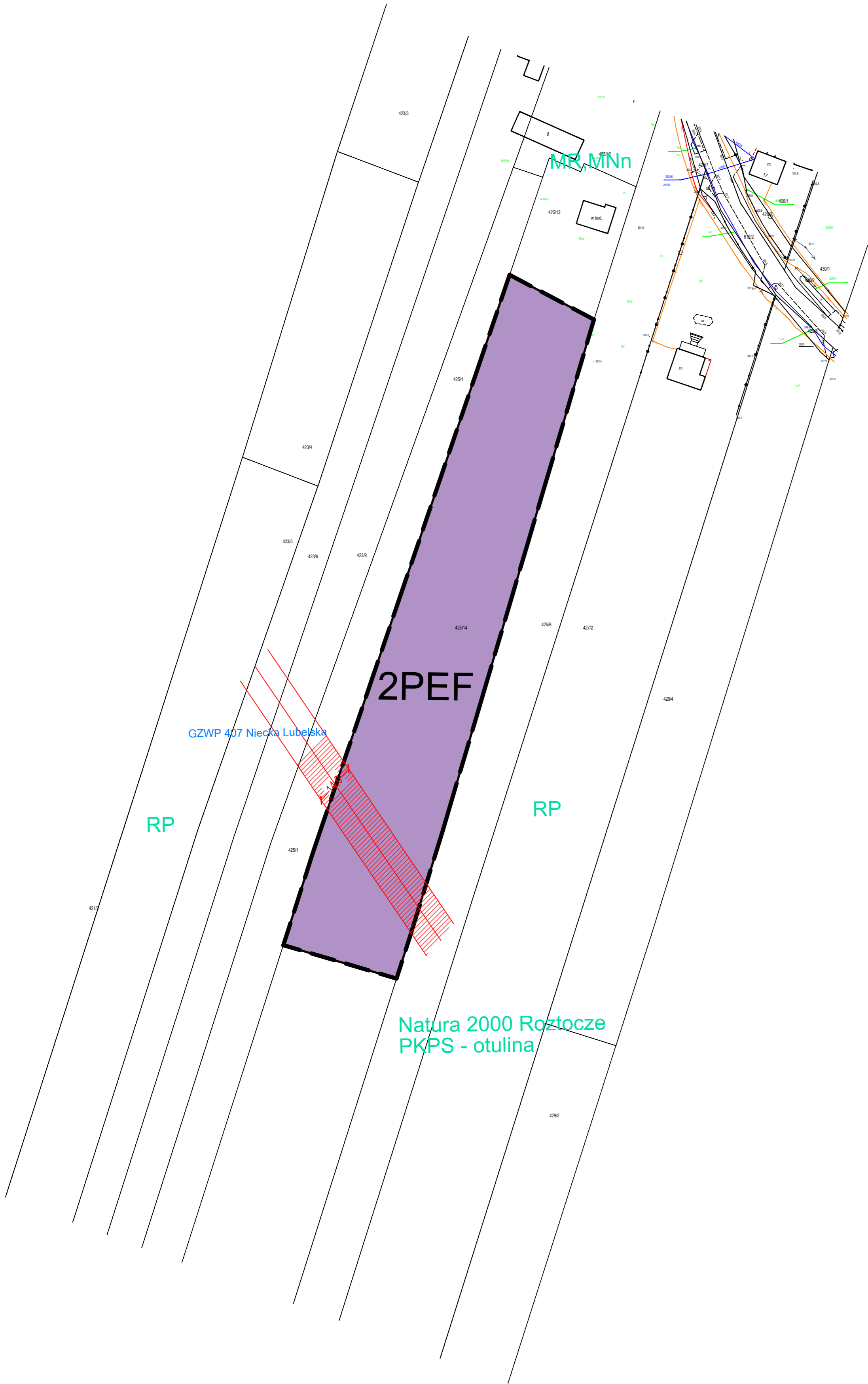
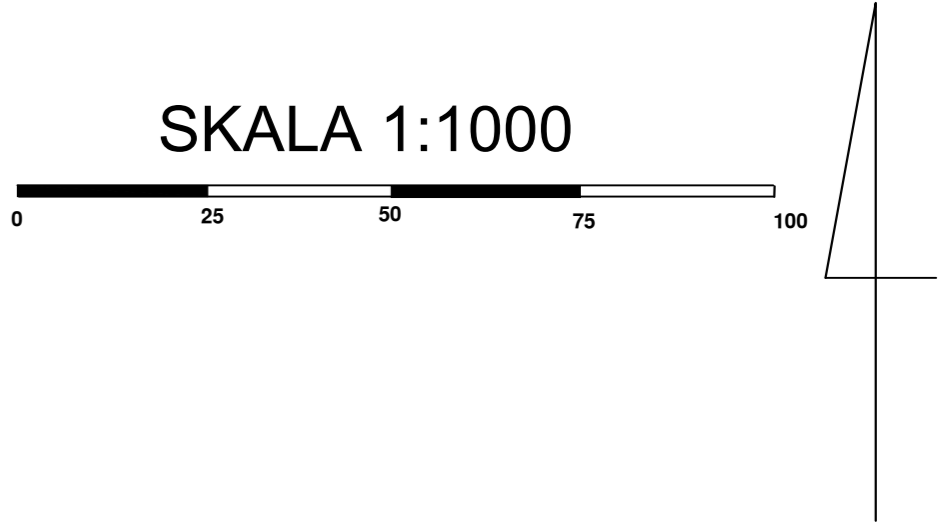


# GMINA SUSIEC

## CIOTUSZA NOWA

### ZMIANA MIEJSCOWEGO PLANU ZAGOSPODAROWANIA PRZESTRZENNEGO GMINY SUSIEC W OBRĘBIE GEODEZYJNYM CIOTUSZA NOWA, SKWARKI I MAZIŁY

Załącznik Graficzny Nr 2 do Uchwały Nr ..... Rady Gminy Susiec z dnia .....r.



#### LEGENDA

##### OZNACZENIA LINIOWE

- GRANICA OBSZARU OBJĘTEGO PLANEM
- LINIE ROZGRANICZAJĄCE TERENY O RÓŻNYM PRZEZNACZENIU LUB O RÓŻNYCH ZAKŁADACH ZAGOSPODAROWANIA

##### PRZEZNACZENIE TERENU

- PEF - TEREN ELEKTROWNI SŁONECZNEJ

##### OZNACZENIA INFORMACYJNE

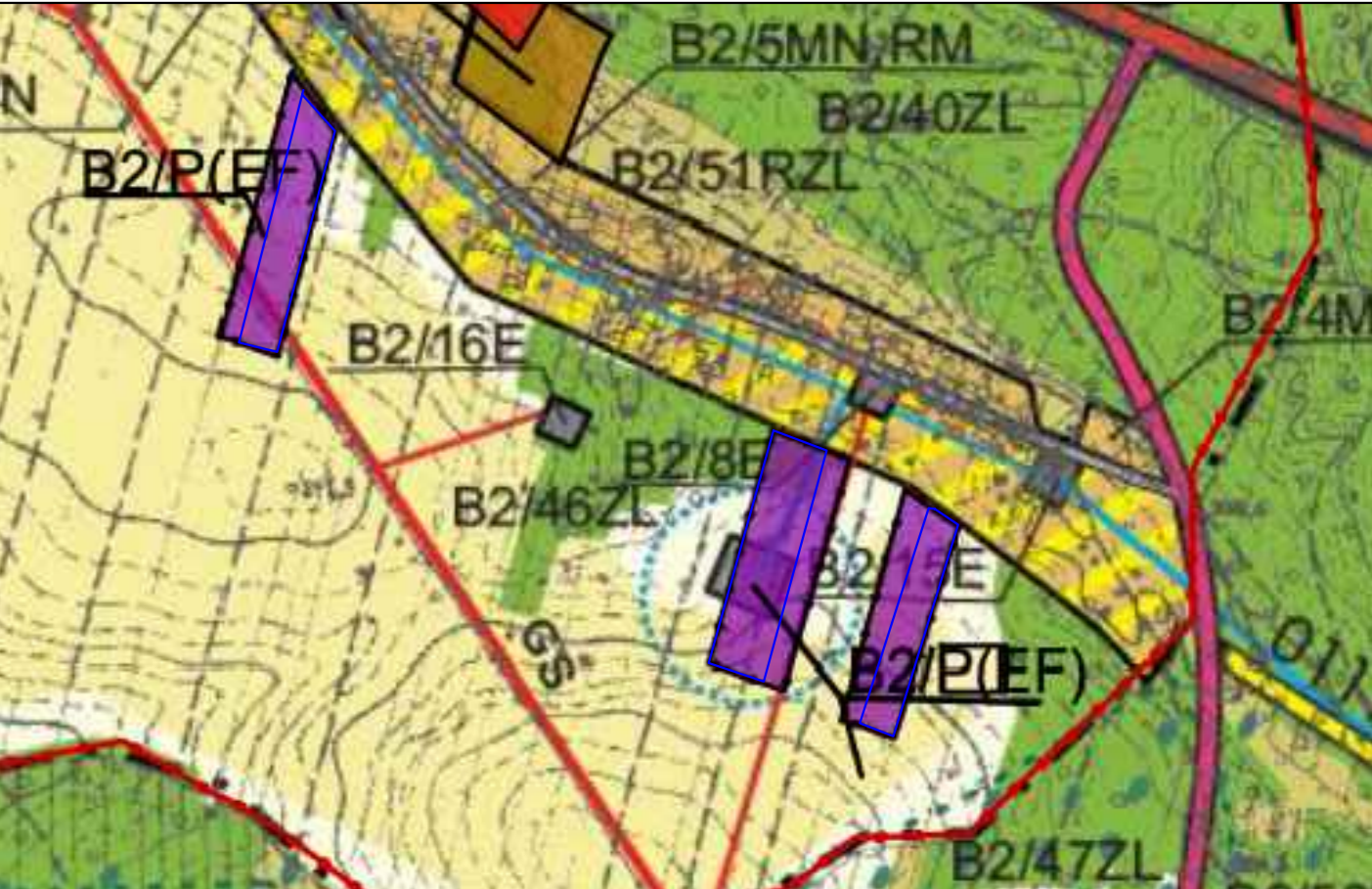
- RP - OZNACZENIA INFORMACYJNE PRZEZNACZENIE POSZCZEGÓLNYCH TERENÓW - USTALONE W ODPWIAJĄCYM MIEJSCOWYM PLANIE ZAGOSPODAROWANIA PRZESTRZENNEGO GMINY SUSIEC (JEDYNA NA WYKRESIE PLANU GMINY SUSIEC Z DZIA 30.10.2003 R.)

- RP - tereny rolniczej przestrzeni produkcyjnej - uprawy polowe
- MR - zabudowa zagrodowa, zabudowa jednorodzinna,
- RL - zieleni leśna.

- LINIA ELEKTROENERGETYCZNA WRAZ Z PASEM TECHNOLOGICZNYM

- WYMAGOWANE

WYRYS ZE STUDIUM UWARUNKOWAŃ I KIERUNKÓW ZAGOSPODAROWANIA PRZESTRZENNEGO GMINY SUSIEC przyjętego uchwałą Nr VI/164/10 Rady Gminy Susiec z dnia 30 kwietnia 2010 r., z późn. zm.



- Tereny lokalizacji urządzeń wytwarzających energię z odnawialnych źródeł - panele fotowoltaiczne wraz ze strefą ochronną

- Teren objęty opracowaniem planu



Niniejszy projekt miejscowego planu zagospodarowania przestrzennego sporządzono z wykorzystaniem urzędowych zasobów mapy zasadniczej i ewidencji gruntów gminy Susiec - otrzymanych z Państwowego Zasobu Geodezyjnego i Kartograficznego - prowadzonego przez Starostę Tomaszowskiego (zgodnie z art. 16 ust. 1 ustawy z dnia 27 marca 2003 roku o planowaniu i zagospodarowaniu przestrzennym, z paragrafem pkt 3 i 4 Rozporządzenia z dnia 17 grudnia 2021 r. w sprawie wymaganego zakresu projektu miejscowego planu zagospodarowania przestrzennego oraz z art. 40c ust. 3 ustawy z dnia 17 maja 1989 r. - Prawo Geodezyjne i Kartograficzne)